



Výškový systém: BpV  
Souřadnicový systém: S-JTSK


**E.1.1. Geodetické zaměření jako podklad pro projekt**


Objednatel:  
  
Středočeský kraj  
Zborovská 81/11, 150 21 Praha 5

  
KSÚS Středočeského kraje, příspěvková organizace  
Zborovská 81/11, 150 21 Praha 5

Zhotovitel PDPS:  
**Sdružení NOVA**

HŘP:  
Ing. Martin Mála

**Valbek**, spol. s r.o., středisko Praha  
v Olšinách 2300/75  
100 00 Praha 10 - Strašnice

**Valbek**

Vypracoval	Ing. Kateřina Borkovcová	<i>Bork</i>	Zak. číslo	17-NO-00-003
Zodp. projektant	Ing. Martin Mála	<i>Mála</i>	Datum	12/2023
Tech. kontrola	Ing. Martin Mála	<i>Mála</i>	Stupeň	PDPS
Akce	II/322 Kolín, ul. Třídvorská, okružní křižovatka			Podst. formát
				Měřítko
				C. plochy
				Paré
Zhotovitel: Valbek, spol. s r.o., středisko Praha v Olšinách 2300/75 100 00 Praha 10 - Strašnice	Příloha	<b>E.1.1.2</b>		
PRŮZKUM INŽENÝRSKÝCH SÍTÍ				